

ROMANIA
JUDETUL TIMIS
CONSILIUL LOCAL AL COMUNEI BELINT

HOTARAREA Nr.57

Din 10.12.2020

Privind inscrierea in cartea funciara a terenului in suprafata de 4684 mp situat in intravilanul loc.Belint ,identificat cu nr.cadastral CV17.A4 in proprietatea privata comunei Belint.

CONSILIUL LOCAL COMUNEI BELINT ,

Avand in vedere referatul primarului comunei Belint,cat si avizele comisiilor de specialitate,

Analizand memoriu tehnic, planul de amplasament si delimitare a imobilului susmentionat,intocmit de catre S.C.TERRA TOP-S.R.L.,

Tinand cont de faptul,ca in exercitarea atributiilor conferite prin art.129 alin.2 lit.c din OUG nr.57/2019-privind Codul Administrativ-cu modificarile si completarile ulterioare,Consiliul local al comunei Belint administreaza domeniul public si privat al comunei,

In conformitate cu prevederile Legii cadastrului si publicitatii imobiliare nr.7/1996 cu modificarile si completarile ulterioare,

In temeiul art.196 alin.1 lit.a din OUG nr.57/2019-privind Codul administrativ,

H O T A R A S T E :

Art.1.-Se aproba inscrierea in cartea funciara a terenului in suprafata de 4684 m.p.,situat in intravilanul loc.Belint,identificat cu nr.cadastral CV17.A4 in proprietatea privata a comunei Belint

Art.2.-Cu ducere la indeplinire a prezentei hotarari se incredinteaza primarul comunei Belint,respectiv d-l Tirziu Laurentiu-Ionel.

Art.3.-Prezenta hotarare se comunica:

-Institutiei Prefectului-Judetul Timis-directiei de verificare a legalitatii actelor si contencios administrativ

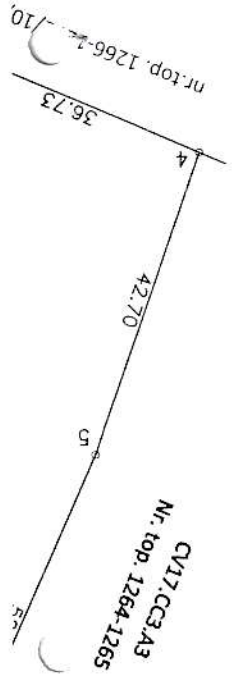
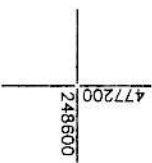
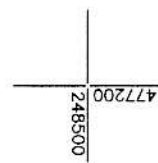
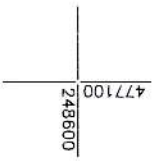
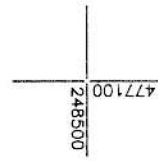
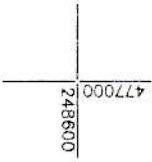
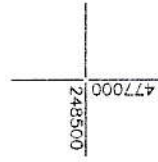
-Biroului de Cadastru si Publicitate Imobiliara Lugoj

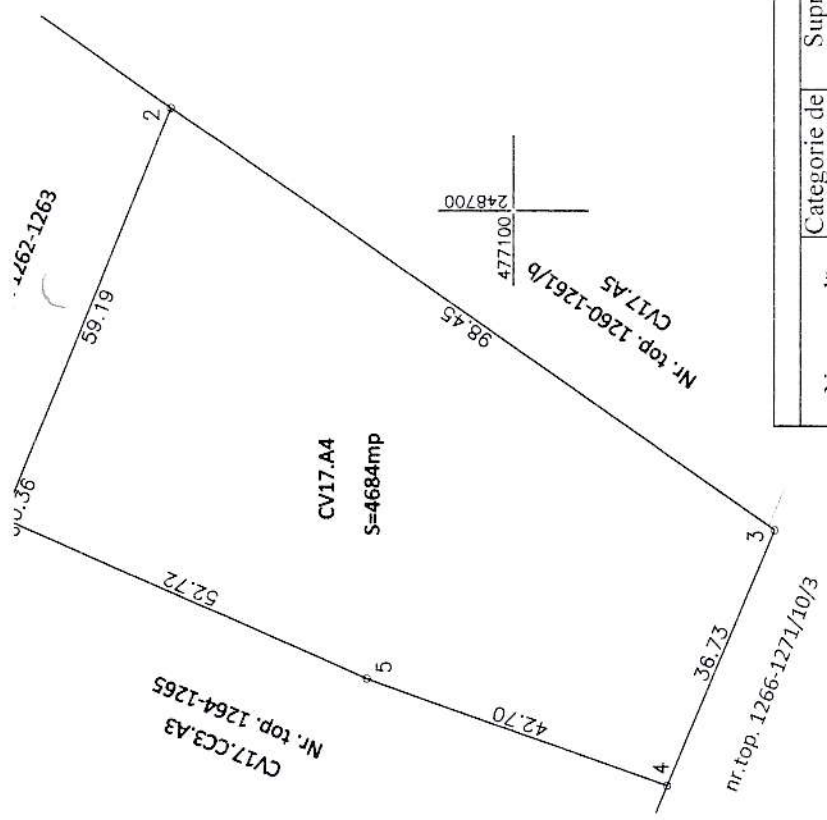
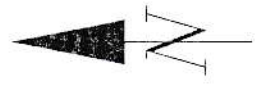
-Contabilitatii Primariei comunei Belint.

Presedinte de sedinta,
Vasi Gheorghita-Puiu



Contrasemneaza,
Secretar general,
Moise Mihaela





A. Date referitoare la teren			Mentiuți
Nr. parcelă	Categorie de folosință	Suprafață (mp)	Valoare de impozitare(lei)
CV17.A4	A	4684	
Total			4684
B. Date referitoare la constructii			Mentiuți
Cod constr.	Destinația	Suprafața construită la sol (mp)	
			Teren intravilan neimprijmuit
Total:			
Suprafața totală măsurată a imobilului = 4684 mp			
Suprafața din act = 4684 mp			

Executant S.C. TERRA TOP S.R.L.
 Confirma executarea măsurătorilor la teren, conform planșei întocmirii documentației cadastrale și corespundența acesteia cu realitatea din teren

Inspector
 Confirma introducerea imobilului în baza de date integrată și atribuirea numărului cadastral
 Semnătura și parafa

Data/...../2020

Ștampila BCPI

MINISTERUL AGRICULTURII, SILVICULTURII ȘI PĂDURILOR
 DEPARTAMENTUL CADASTRU, GEODEZIE ȘI CARTOGRAFIE

CERTIFICAT DE AUTORIZARE
 Seria RO-B-I
 Nr. 1599/16.07.2019

CERTIFICAT DE AUTORIZARE
 DE
 AUTORIZARE
 Seria B Nr. 4031
 Categoria A
 PLESA SORIN
 CONSTANTIN

Semnătura și Ștampila S.R.L. CLASA II

477100
248600

477000
248600